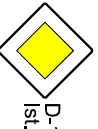

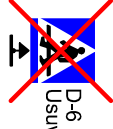



LEGENDA:


- 


D-1 Ist. Istniejące oznakowanie pionowe
- 


D-6 Proj. Projektowane oznakowanie pionowe
- 

D-6 Ist. Istniejące oznakowanie pionowe do usunięcia


- 

Projektowana jezdnia z betonu asfaltowego
- 

Projektowany zjazd z kostki betonowej gr. 8cm (czerwonej)
- 

Projektowany ciąg pieszo-jedyny z kostki betonowej gr. 8cm (szarej)
- 

Projektowany trawnik



BW PROJEKT
Bartosz Wojtkowski
Piłaki Wielkie 16B, 11-610 Poznań
NIP 845-186-87-79, REGON 281415329
tel. 790 882 575, e-mail: bwprojekt@wp.pl

NAZWA INWESTYCJI:
BUDOWA DRÓG WRAZ Z SYSTEMEM ODWODNIENIA W MIEJSCOWOŚCI ZAWROCE-Nowiny

ADRES INWESTYCJI:
jednostka ewidencyjna: 201301_1 Wysokie Mazowieckie miasto
obręb ewidencyjny: 201301_1.0001 Wysokie Mazowieckie
działki nr ewidencyjne: 289/34
jednostka ewidencyjna: 201310_2 Wysokie Mazowieckie
obręb ewidencyjny: 201310_2.0052 Zawrocie-Nowiny
działki nr ewidencyjne: 1006/7, 1006/31, 1052/2, 1056/7, 1056/15, 1057/90, 1057/92, 1057/94, 1058, 1059

INWESTOR:
GMINA WYSOKIE MAZOWIECKIE
UL. MICKIEWICZA 1A, 18-200 WYSOKIE MAZOWIECKIE

PROJEKTANT:
mgr inż. Bartosz Wojtkowski
NR UPRAWNIENI: WAM/0057/PWB/19
PODPIS:

TYTUŁ RYSUNKU: PROJEKT STALEJ ORGANIZACJI RUCHU

DATA: 06.12.2023 SKALA: 1:500 NR RYS: IR-2.3

